

## INVESTICE DO ROZVOJE VZDĚLÁVÁNÍ



### ŠKOLA TYPU RODINNÉHO VZDĚLÁVÁNÍ

Základní škola a Mateřská škola Tochovice

Tochovice 76

262 81 Tochovice

IČO: 71 00 72 02

E-mail: [zstochovice@atlas.cz](mailto:zstochovice@atlas.cz), [zsmstochovice@seznam.cz](mailto:zsmstochovice@seznam.cz)

Tel.: 318 682 754

[www.zstochovice.cz](http://www.zstochovice.cz)

**Jméno autora:** Renata Duchoňová

**Datum ověření:** 30. 10. 2012

**Ročník:** 5.ročník

**Vzdělávací oblast:** Člověk a jeho svět

**Předmět:** Vlastivěda



**Tematický okruh:** Moravskoslezský kraj

**Druh učebního materiálu:** Digitalizovaný učební materiál

**Klíčová slova:** Moravskoslezský kraj, povrch, vodstvo, města, hospodářství.

**Anotace:** Tuto prezentaci je možné použít k samostatné práci žáků s úvodní instrukcemi učitele. Zadání úkolů je uvedeno v jejich záhlaví. Žáci odpovídají jednoslovně na zadané otázky, doplňují křížovku, tabulku a vyhledávají města ve čtyřsměrce. Úkoly slouží k procvičování vlastivědných vědomostí žáků týkajících se Moravskoslezského kraje.

# Moravskoslezský kraj



# *Moravskoslezský kraj - povrch*

Hory i nížiny. Hrubý Jeseník  
s nejvyšší horou Praděd



Moravskoslezské Beskydy- Lysá Hora.

# Vodstvo a podnebí

řeka Odra



Pramen řeky Moravy,



Bečva



Podnebí- chladnější

# Moravskoslezský kraj - města

*Olomouc*



*Prerov*



*Prostějov*



*Opava*



*Ostrava*



# Hospodářství

Tepelná elektrárna



železo



potravinářský průmysl  
černé uhlí,  
koks, brambory, len,  
oves, cukrovka,



ovoce a zelenina, rozvoj dopravy,

# Cestovní ruch

*Zachovalá příroda.*


*Praděd*

*Pustevny*

*Lysá Hora,*



*Radegast*



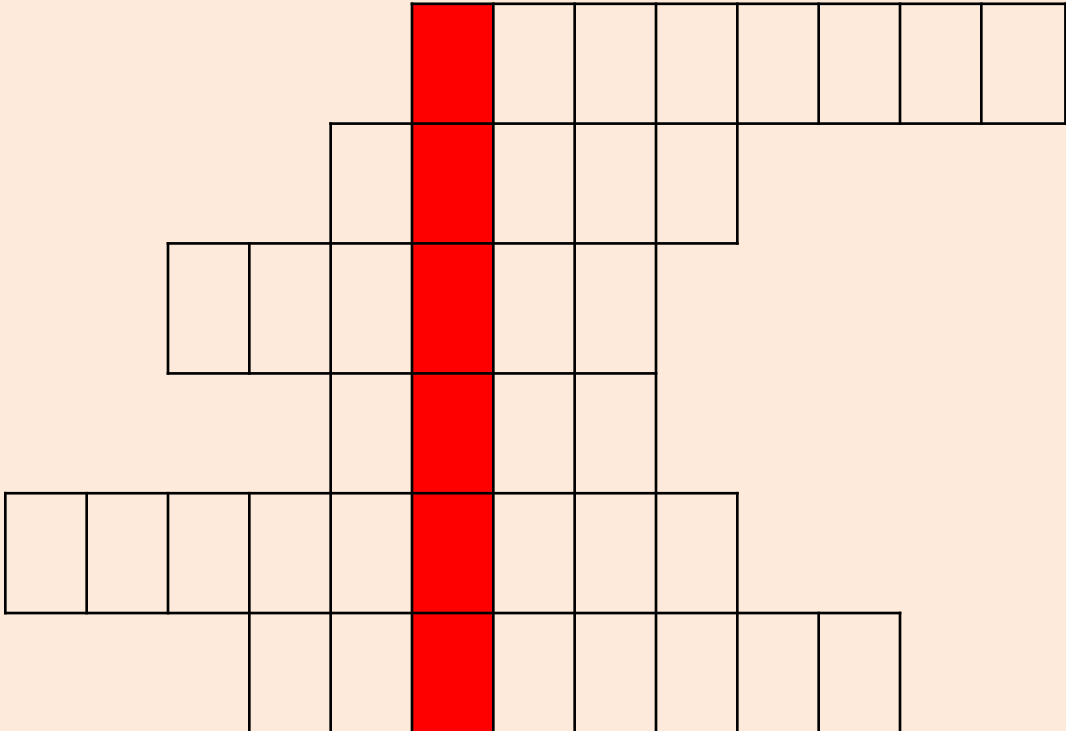
*Radhošť*

*Rožnov pod Radhoštěm a jiné*



# *Moravskoslezský kraj - Křížovka*

## *Nejvyšší hora v Jeseníkách*



1. Lanovka jezdí na

2. Co má Olomouc jako Praha?

3. Která řeka pramení na severní Moravě?

4. Řeka na severní Moravě

5. Město na severní Moravě

6. Socha na Radhošti




# Moravskoslezský kraj - Křížovka

## Nejvyšší hora v Jeseníkách

### řešení

1.				P	U	S	T	E	V	N	Y	➤ Lanovka jezdí na
2.			O	R	L	O	J					➤ Co má Olomouc jako Praha?
3.	M	O	R	A	V	A						➤ Která řeka pramení na severní Moravě?
4.			O	D	R	A						➤ Řeka na severní Moravě
5.	P	R	O	S	T	Ě	J	O	V			➤ Město na severní Moravě
6.			R	A	D	E	G	A	S	T		➤ Socha na Radhošti

# *Moravskoslezský kraj - doplň*



# Moravskoslezský kraj - řešení



# *Najdi 5 Moravskoslezských měst*

H	R	A	D	E	C	K	R	Á	L	O	V	É
A	B	C	V	K	O	L	Í	N	J	S	R	I
A	D	K	Ů	Ň	E	Z	L	P	I	T	CH	M
R	T	U	R	N	O	V	O	R	Č	R	L	P
O	K	M	K	Á	A	O	B	A	Í	A	A	Ř
H	L	O	R	CH	V	D	R	H	N	V	B	Í
Á	A	P	Á	O	A	I	T	A	R	A	Í	B
N	T	E	L	D	P	Ř	E	R	O	V	N	R
T	O	N	O	L	O	M	O	U	C	O	P	A
U	V	E	V	X	C	I	K	Í	N	L	Ě	M
K	Y	F	É	V	O	J	Ě	T	S	O	R	P

# Najdi 5 Moravskoslezských měst

H	R	A	D	E	C	K	R	Á	L	O	V	É
A	B	C	V	K	O	L	Í	N	J	S	R	I
A	D	K	Ů	Ň	E	Z	L	P	I	T	CH	M
R	T	U	R	N	O	V	O	R	Č	R	L	P
O	K	M	K	Á	A	O	B	A	Í	A	A	Ř
H	L	O	R	CH	V	D	R	H	N	V	B	Í
Á	A	P	Á	O	A	I	T	A	R	A	Í	B
N	T	E	L	D	P	Ř	E	R	O	V	N	R
T	O	N	O	L	O	M	O	U	C	O	P	A
U	V	E	V	X	C	I	K	Í	N	L	Ě	M
K	Y	F	É	V	O	J	Ě	T	S	O	R	P

# *Najdi města České republiky*

H	R	A	D	E	C	K	R	Á	L	O	V	É
A	B	C	V	K	O	L	Í	N	J	S	R	I
A	D	K	Ů	Ň	E	Z	L	P	I	T	CH	M
R	T	U	R	N	O	V	O	R	Č	R	L	P
O	K	M	K	Á	A	O	B	A	Í	A	A	Ř
H	L	O	R	CH	V	D	R	H	N	V	B	Í
Á	A	P	Á	O	A	I	T	A	R	A	Í	B
N	T	E	L	D	P	Ř	E	R	O	V	N	R
T	O	N	O	L	O	M	O	U	C	O	P	A
U	V	E	V	X	C	I	K	Í	N	L	Ě	M
K	Y	F	É	V	O	J	Ě	T	S	O	R	P

# Najdi další města České republiky -

## řešení

H	R	A	D	E	C	K	R	Á	L	O	V	É
A	B	C	V	K	O	L	Í	N	J	S	R	I
A	D	K	Ů	Ň	E	Z	L	P	I	T	CH	M
R	T	U	R	N	O	V	O	R	Č	R	L	P
O	K	M	K	Á	A	O	B	A	Í	A	A	Ř
H	L	O	R	CH	V	D	R	H	N	V	B	Í
Á	A	P	Á	O	A	I	T	A	R	A	Í	B
N	T	E	L	D	P	Ř	E	R	O	V	N	R
T	O	N	O	L	O	M	O	U	C	O	P	A
U	V	E	V	X	C	I	K	Í	N	L	Ě	M
K	Y	F	É	V	O	J	Ě	T	S	O	R	P

# Čerpáno:

- [http://cs.wikipedia.org/wiki/Soubor:Altvater - OT.JPG](http://cs.wikipedia.org/wiki/Soubor:Altvater_-_OT.JPG)
- [http://cs.wikipedia.org/wiki/Soubor:New granite sculpture of Radegast.jpg](http://cs.wikipedia.org/wiki/Soubor:New_granite_sculpture_of_Radegast.jpg)
- [http://cs.wikipedia.org/wiki/Soubor:Olomoucky Orloj.jpg](http://cs.wikipedia.org/wiki/Soubor:Olomoucky_Orloj.jpg)
- [http://cs.wikipedia.org/wiki/Soubor:Pustevny, Libu%C5%A1%C3%ADn %28vlevo%29 a Mam%C4%9Bnka.JPG](http://cs.wikipedia.org/wiki/Soubor:Pustevny,_Libu%C5%A1%C3%ADn_%28vlevo%29_a_Mam%C4%9Bnka.JPG)
- <http://cs.wikipedia.org/wiki/Soubor:Severomoravskykraj.PNG>
- [http://cs.wikipedia.org/wiki/Soubor:Prad%C4%9Bd, kamenn%C3%A1 rozhledna %28002%29.jpg](http://cs.wikipedia.org/wiki/Soubor:Prad%C4%9Bd,_kamenn%C3%A1_rozhledna_%28002%29.jpg)
- [http://cs.wikipedia.org/wiki/Soubor:Lys%C3%A1\\_hora %28Beskydy CZE%29 - view from Fr%C3%BDlant nad Ostravic%C3%AD.jpg](http://cs.wikipedia.org/wiki/Soubor:Lys%C3%A1_hora_%28Beskydy_CZE%29_-_view_from_Fr%C3%BDlant_nad_Ostravic%C3%AD.jpg)
- [http://cs.wikipedia.org/wiki/Soubor:Praded letecky pohled 01.jpg](http://cs.wikipedia.org/wiki/Soubor:Praded_letecky_pohled_01.jpg)
- [http://cs.wikipedia.org/wiki/Soubor:Altvater - OT.JPG](http://cs.wikipedia.org/wiki/Soubor:Altvater_-_OT.JPG)
- [http://cs.wikipedia.org/wiki/Soubor:Pramen Moravy %281%29.JPG](http://cs.wikipedia.org/wiki/Soubor:Pramen_Moravy_%281%29.JPG)
- [http://cs.wikipedia.org/wiki/Soubor:Olomouc 2005.JPG](http://cs.wikipedia.org/wiki/Soubor:Olomouc_2005.JPG)
- [http://cs.wikipedia.org/wiki/Soubor:Odra, Ostrava-Koblov.jpg](http://cs.wikipedia.org/wiki/Soubor:Odra,_Ostrava-Koblov.jpg)
- [http://cs.wikipedia.org/wiki/Soubor:Jez Morava 1.jpg](http://cs.wikipedia.org/wiki/Soubor:Jez_Morava_1.jpg)
- [http://cs.wikipedia.org/wiki/Soubor:Olomouc-Horn%C3%AD n%C3%A1m%C4%9Bst%C3%AD.JPG](http://cs.wikipedia.org/wiki/Soubor:Olomouc-Horn%C3%AD_n%C3%A1m%C4%9Bst%C3%AD.JPG)
- [http://cs.wikipedia.org/wiki/Soubor:P%C5%99erov, Horn%C3%AD n%C3%A1m%C4%9Bst%C3%AD.jpg](http://cs.wikipedia.org/wiki/Soubor:P%C5%99erov,_Horn%C3%AD_n%C3%A1m%C4%9Bst%C3%AD.jpg)
- [http://cs.wikipedia.org/wiki/Soubor:Centrum m%C4%9Bsta.jpg](http://cs.wikipedia.org/wiki/Soubor:Centrum_m%C4%9Bsta.jpg)
- [http://cs.wikipedia.org/wiki/Soubor:Radnice %28Prost%C4%9Bjov- czech republic%29.jpg](http://cs.wikipedia.org/wiki/Soubor:Radnice_%28Prost%C4%9Bjov-czech_republic%29.jpg)
- [http://cs.wikipedia.org/wiki/Soubor:Ostrava, pohled z Nov%C3%A9 radnice 2.jpg](http://cs.wikipedia.org/wiki/Soubor:Ostrava,_pohled_z_Nov%C3%A9_radnice_2.jpg)
- [http://cs.wikipedia.org/wiki/Soubor:Pohled na obec D%C4%9Btmarovice.jpg](http://cs.wikipedia.org/wiki/Soubor:Pohled_na_obec_D%C4%9Btmarovice.jpg)
- [http://cs.wikipedia.org/wiki/Soubor:Chassis du Bois Du Cazier Marcinelle.JPG](http://cs.wikipedia.org/wiki/Soubor:Chassis_du_Bois_Du_Cazier_Marcinelle.JPG)